




An aerial photograph of a residential neighborhood. A large green field is circled in red. Two red arrows originate from the circle: one points to a red label 'P3001' and the other points to a red label 'P3002'. The surrounding area includes houses with brown roofs, trees, and a road.









Alloformazione di Golasecca		
	facies glaciale	Blocchi ciottoli e ghiale in matrice limosa con profilo di alterazione molto evoluto; copertura superficiale costituito da limi argillosi (loess).
	facies fluvio-glaciale	Ghiale e sabbie con profilo di alterazione evoluto; copertura superficiale costituito da limi argillosi (loess).

A detailed topographic map of the Madonna di Campiglio area in Italy. The map shows various towns including Madonna di Campiglio, S. Pietro, and S. Valentino. A red circle is drawn on the map, highlighting a specific location in the central-eastern part of the town of Madonna di Campiglio, near the intersection of several roads and close to the railway line. The map includes contour lines indicating elevation and labels for various landmarks and infrastructure.

[illegible]

GEOMORFOLOGIA	
SIMBOLO	DESCRIZIONE
	Piana
	Pendenza del terreno
	Oro di terrazzo
	Dossò
	Aree depresse:
	Valluccio con morfologia ben evidente
	Crave attiva
	Conditto alluvionale
	Stato
	Pericolosità naturale
	Codice
ELEMENTO MORFOLOGICO DI TIPO ANTROPICO	
	Massiccio ferroviario
	Massiccio ferroviario in galleria
	Massiccio ferroviario in trincea
	Canale irrigazione in progetto
	Accumulo terreno di riporto
LEGENDA PIANTA ASSIETO IDROGEOLOGICO	
	Limite tra la Fascia B e la Fascia C
	Delimitazione AREE DINAMICA FLUVIALE Rio Rho
	Confine comunale
	Confine conclave per i lavori catastali

SIMBOLO	CLASSE E SOTTOCLASSE	ESPANSIONE IN SENSO DELLA CIR. P.A. N. 805/1988 ex. 15 AP	DESCRIZIONE PERICOLOSITA'	GRADO	INDICAZIONI GENERALI
	CLASSE I solo per uso interno	Alcune sostanze sono classificate come pericolose per l'ambiente (C) e per la salute (Xn) e sono considerate pericolose per l'ambiente (P) e per la salute (H) secondo la direttiva 609/1987 (C) e per la salute (H) secondo la direttiva 609/1987 (H).	nessuna classificazione di rischio per l'ambiente (P) e per la salute (H) secondo la direttiva 609/1987 (P) e per la salute (H) secondo la direttiva 609/1987 (H).	RISCHIO	Non esiste pericolo per l'uomo o l'ambiente secondo la classificazione. La sostanza è considerata pericolosa per l'ambiente (P) e per la salute (H) secondo la direttiva 609/1987 (P) e per la salute (H) secondo la direttiva 609/1987 (H).
INTERVENTI AMMESSI					DOCUMENTAZIONE DA PRODURRE IN CASO DI INCIDENTO DA COMPLETARE
Ammessi tutti gli interventi compatibili con le disposizioni di P.R.G.				Relazione periglio e gestione con reattivo di Gruppo 1 secondo per il rilevamento di rischio in misura significativa sul territorio (in piano di valutazione, rapporti industriali e commerciali).	

Esistente	Progetto
	
	
	
	

REGIONE PIEMONTE

COMUNE DI VARALLO POMBIA



**CLASSIFICAZIONE ACUSTICA
DEL TERRITORIO COMUNALE**
in base alla L. 43/2009

STESURA
JACOPO VENTURA
Architetto
Via S. Maria 10
10090 - ALESSANDRIA

SUPERVISIONE
ALBERTO VENTURA
Architetto
Via S. Maria 10
10090 - ALESSANDRIA

Classi Acustiche

Classica
Classica-I
Classica-II
Classica-III
Classica-IV
Classica-V
Classica-VI

Fasce di Pertinenza Stradale

Fascia A
Fascia B
Fascia C

Fasce di Pertinenza Ferroviaria

Fascia A
Fascia B

Area per Manifestazioni Temporanee

--



AGGIORNAMENTO: LUGLIO 2021
SCALA: 1:5000 - FORMATO: A0

Assessorato alla Pianificazione Urbanistica - Ordine n. 52 del 15 Dic. 2019

Piano Paesaggistico Regionale 2017

Introduzione **P2 Beni paesaggistici** P3 Ambienti e unità di paesaggio P4 Componenti paesaggistiche Siti UNESCO, SIC e ZPS (P) Macrobamboli (P4) Credito

REGIONE PUGLIA **P2 Beni paesaggistici**

Varato Pombia, Variato Por X

Leggenda

Tavola P2 - Beni paesaggistici 1:100.000
 Immobili e aree di notevole interesse pubblico e beni cag
 emi 1985 e 1985 del 1985 e 1985 del 1985
 Bene ex CODM 1-0-1985

Beni monumentali
 Beni ex 1.1985-09 punti
 Beni ex 1.1985-09 linee
 Beni ex 1.1985-09 poligoni
 Beni indicativi ai sensi del D.lgs n. 42 del 2004 art. 138 e 141

Bene ex CODM 1-0-1985
 CODICE 10148
 CODICE MONUMENTALE
 CODICE REGIONALE B059
 RUBRICA Diminuzione di valore storico-artistico
 Descrizione: Monumento storico-artistico di notevole interesse culturale, sito in viale della Pace n. 10, nel centro di Bari, è un edificio di stile neoclassico, costruito nel 1805, con una facciata in stile neoclassico, con una facciata in stile neoclassico, con una facciata in stile neoclassico.
 PROVVEDIMENTO D.M. 01/08/1985
 SCHEDA AREA CONTRASTO

Revisione:
A.01